



ПОСТАНОВЛЕНИЕ

ЖӨП

от «13» 11 2025 г. № 920
с. Усть-Кокса

Об утверждении градостроительного плана
земельного участка № РФ 04-4-06-2-02-2025-0175,
с кадастровым номером 04:08:030707:649

В связи с необходимостью подготовки аукционной документации по предоставлению земельного участка, руководствуясь п. 4 ст. 39.11 Земельного кодекса Российской Федерации,

ПОСТАНОВЛЯЮ:

Утвердить градостроительный план земельного участка № РФ 04-4-06-2-02-2025-0175, с кадастровым номером 04:08:030707:649, расположенного по адресу: Российская Федерация, Республика Алтай, Усть-Коксинский район, с. Талда, ул. Молодежная, 8 В, общей площадью: 2000 кв. м, с разрешенным использованием: для ведения личного подсобного хозяйства (приусадебный земельный участок).

Глава МО «Усть-Коксинский район» РА



О.М. Абросимова

Проект планировки не утвержден

Обозначение (номер) характерной точки	Перечень координат характерных точек в системе координат, используемой для ведения Единого государственного реестра недвижимости	
	X	Y
-	-	-

Реквизиты проекта планировки территории и (или) проекта межевания территории в случае, если земельный участок расположен в границах территории, в отношении которой утверждены проект планировки территории и (или) проект межевания территории

Проект планировки территории не утвержден

(указывается в случае, если земельный участок расположен в границах территории, в отношении которой утверждены проект планировки территории и (или) проект межевания территории)

Градостроительный план подготовлен специалистом Курбатова Н.С.

(Ф.И.О., должность уполномоченного лица, наименование органа)

Курб
(подпись)

/ Н.С. Курбатова/
(расшифровка подписи)

Дата выдачи 13.11 .2025
(ДД.ММ.ГГГГ)

Чертеж(и) градостроительного плана земельного участка разработан(ы) на топографической основе в масштабе 1: 200, выполненной _____

(дата, наименование организации, подготовившей топографическую основу)

Чертеж(и) градостроительного плана земельного участка разработан(ы)

Отделом архитектуры и земельных отношений администрации МО «Усть-Коксинский район»

(дата, наименование организации)

1: Чертёж градостроительного плана земельного участка и
линии градостроительного регулирования

Ситуационная схема

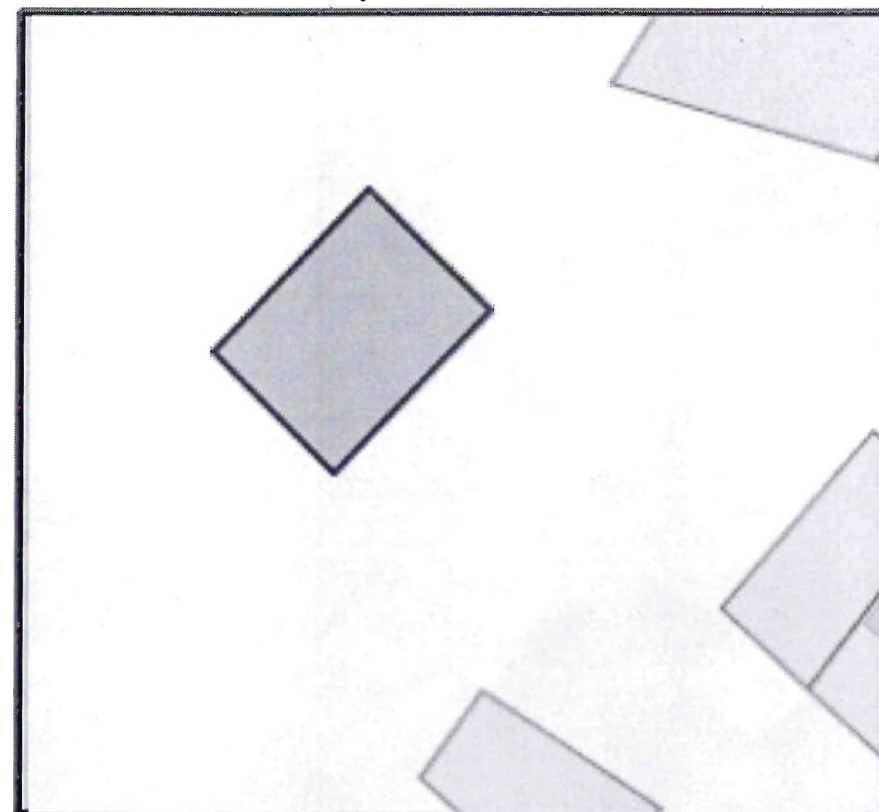
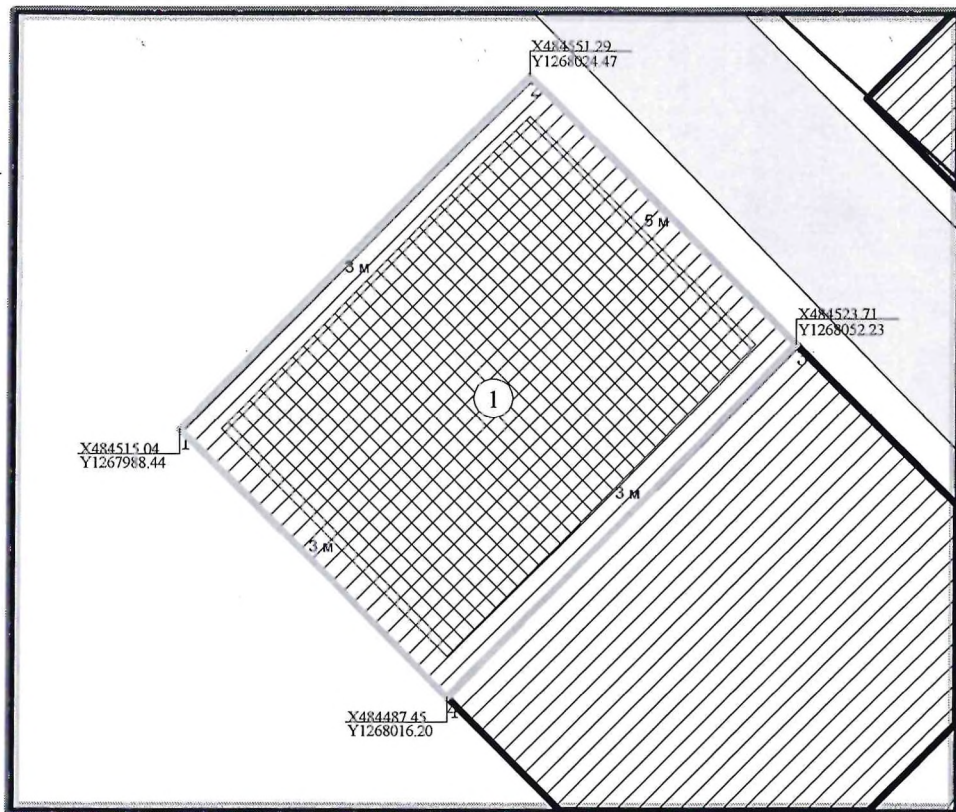






Чертёж градостроительного плана земельного участка
разработан на основе сведений ИСОГД
МО "Усть-Коксинский район"

Условные обозначения:

-  - зона допустимого размещения зданий, строений, сооружений (при условии выполнения требований к отступам стен зданий, сооружений, приведенных в разделе 2.2.4 градостроительного плана);
-  - граница земельного участка;
-  - территория общего пользования (улицы, проезды);
- 5м, 3м** - минимальный отступ от границ земельного участка до зоны допустимого размещения зданий, строений, сооружений.

	Фамилия	Подпись	Дата	Земельный участок с кадастровым номером 04:08:030707:649 площадью 0.2000 га			
Заказчик				Градостроительный план земельного участка: № РФ 04-4-06-2-02-2025-0175	Стадия	Лист	Листов
Исполнил	Курбатова Н.С.				ГПЗУ	2	5
				Чертёж градостроительного плана М 1:779	Отдел архитектуры и земельных отношений Администрации МО "Усть-Коксинский район"		