



ПОСТАНОВЛЕНИЕ

ЖӨП

от « 16 » 10 2025 г. № 803
с. Усть-Кокса

Об утверждении градостроительного плана
земельного участка № РФ 04-4-06-2-04-2025-0173,
с кадастровым номером 04:08:040501:115

В связи с необходимостью подготовки аукционной документации по предоставлению земельного участка, руководствуясь п. 4 ст. 39.11 Земельного кодекса Российской Федерации,

ПОСТАНОВЛЯЮ:

Утвердить градостроительный план земельного участка № РФ 04-4-06-2-04-2025-0173, с кадастровым номером 04:08:040501:115; расположенного по адресу: Российская Федерация, Республика Алтай, Усть-Коксинский район, с. Улужай, ул. Улужайная, 5, общей площадью: 2967 кв. м, с разрешенным использованием: для индивидуального жилищного строительства.

И.о. Главы МО «Усть-Коксинский район» РА

Е.В. Бухтуева



1. Чертёж градостроительного плана земельного участка и линии градостроительного регулирования

Ситуационная схема

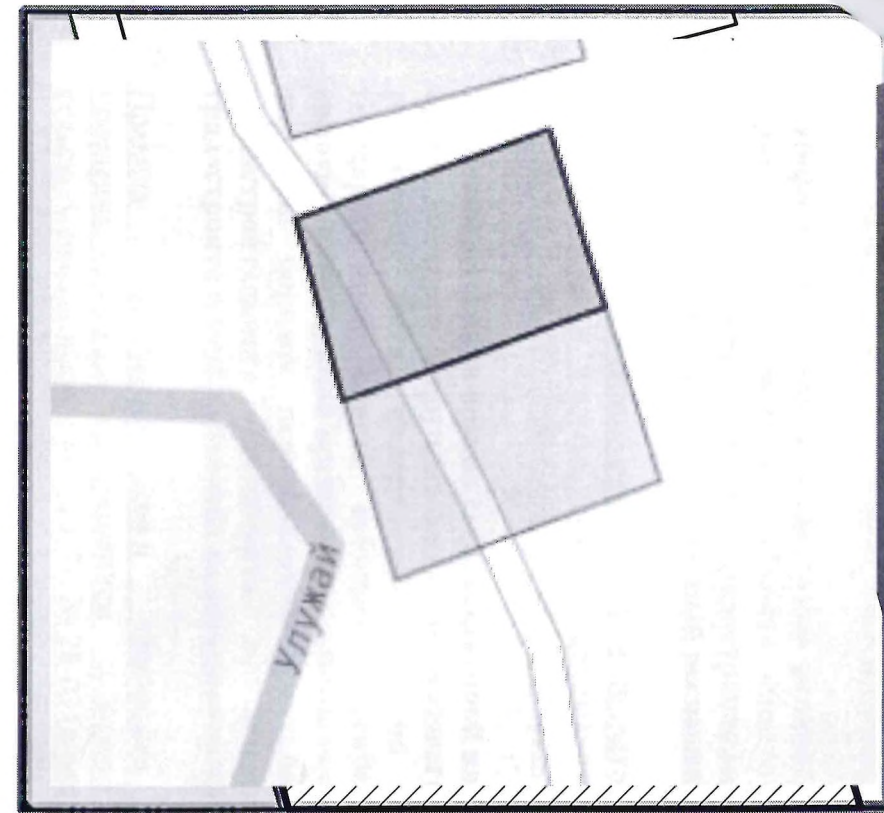
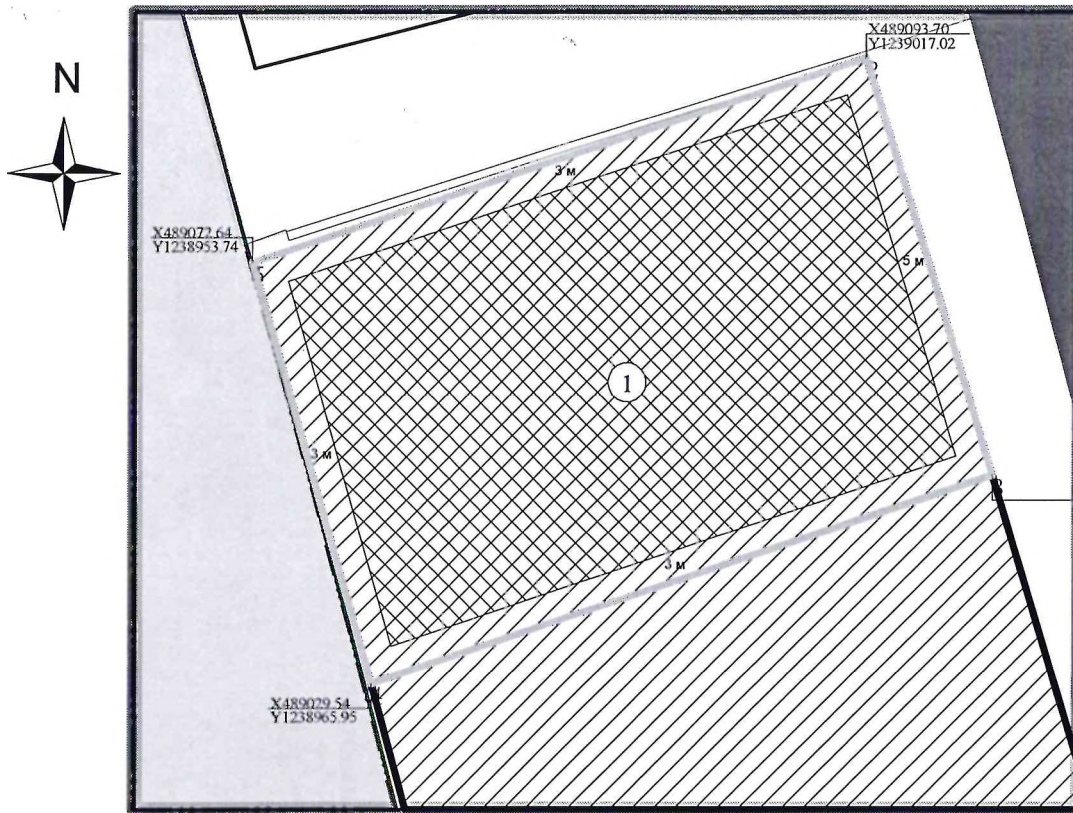






Чертёж градостроительного плана земельного участка разработан на основе сведений ИСОГД МО "Усть-Коксинский район"

Условные обозначения:

-  - зона допустимого размещения зданий, строений, сооружений (при условии выполнения требований к отступам стен зданий, сооружений, приведенных в разделе 2.2.4 градостроительного плана);
-  - граница земельного участка;
-  - территория общего пользования (улицы, проезды);
- 5м, 3м** - минимальный отступ от границ земельного участка до зоны допустимого размещения зданий, строений, сооружений.

	Фамилия	Подпись	Дата	Земельный участок с кадастровым номером 04:08:040501:115			
Заказчик				площадью 0.2967 га			
Исполнил	Бочкарева Е.Д.		12/10	Градостроительный план земельного участка: РФ 04-4-06-2-04-2025-0173	Стадия	Лист	Листов
					ГПЗУ	2	5
				Чертёж градостроительного плана М 1:779	Отдел архитектуры и земельных отношений Администрации МО "Усть-Коксинский район"		