



ПОСТАНОВЛЕНИЕ

ЈӨП

« 13 » 12 2023 г. № 1058
с. Усть-Кокса

Об установлении публичного сервитута

На основании ходатайства Филиала ПАО «Россети Сибирь» об установлении публичного сервитута, руководствуясь ст. 39.37 – 39.50 Земельного кодекса Российской Федерации, Постановлением Правительства Российской Федерации от 24.02.2009 г. № 160 «О порядке установления охранных зон объектов электросетевого хозяйства и особых условий использования земельных участков, расположенных в границах таких зон»,

ПОСТАНОВЛЯЮ:

1. Установить публичный сервитут в целях размещения объекта электросетевого хозяйства: «Строительство ВЛ 10-0,4 кВ и установка КТП 10/0,4 кВ для обеспечения технологического присоединения энергопринимающих устройств заявителя: нежилая застройка (хозяйственная постройка, нежилое здание, расположенный по адресу: Республика Алтай, р-н Усть-Коксинский, с/п Катандинское, кадастровые номера земельных участков 04:08:080405:415, 04:08:080405:896 (11000610990, 11000611306)» в отношении земельного участка с кадастровым номером 04:08:080405:575, с местоположением: Республика Алтай, Усть-Коксинский район сроком на 10 (десять) лет.

2. Утвердить границы публичного сервитута согласно приложенному графическому описанию местоположения границ.

3. Владелец публичного сервитута обязан привести земельный участок в состояние, пригодное для использования в соответствии с видом разрешенного использования, снести инженерное сооружение, размещенное на основании публичного сервитута, в сроки, предусмотренные пунктом 8 статьи 39.50 Земельного кодекса Российской Федерации.

4. Контроль за исполнением настоящего постановления оставляю за собой.

Глава МО «Усть-Коксинский район»

Д.Н.Кочевов

Графическое описание местоположения границ публичного сервитута		
Описание границ публичного сервитута		
Условный номер части земельного участка:	04:08:080405:575:чзу1	
Площадь земельного участка:	2705 кв.м.	
Обозначение характерных точек границ	Координаты, м	
	X	Y
1	2	3
н1	447185,50	1357770,98
н2	447191,58	1357765,22
н3	447199,69	1357781,60
н4	447193,84	1357787,82
н1	447185,50	1357770,98
н5	447218,29	1357837,19
н6	447224,20	1357831,10
н7	447227,40	1357837,56
н8	447155,65	1358137,08
н9	447143,71	1358152,64
н10	447218,95	1357838,52
н5	447218,29	1357837,19

Публичный сервитут испрашивается в отношении земельного участка с кадастровым номером: 04:08:080405:575:чзу1 адрес: установлено относительно ориентира, расположенного за пределами участка. Ориентир Республика Алтай, Усть-Коксинский район, с. Тюнгур. Участок находится примерно в 3 км, по направлению на северо-запад от ориентира. Почтовый адрес ориентира: Республика Алтай, р-н. Усть-Коксинский.

Местоположение публичного сервитута: в границах участка с кадастровым номером 04:08:080405:575, установлено относительно ориентира, расположенного за пределами участка. Ориентир Республика Алтай, Усть-Коксинский район, с. Тюнгур. Участок находится примерно в 3 км, по направлению на северо-запад от ориентира. Почтовый адрес ориентира: Республика Алтай, р-н. Усть-Коксинский

Система координат МСК-04, зона 1

Метод определения координат	Метод спутниковых геодезических измерений
Средняя квадратическая погрешность положения характерных точек	0,2



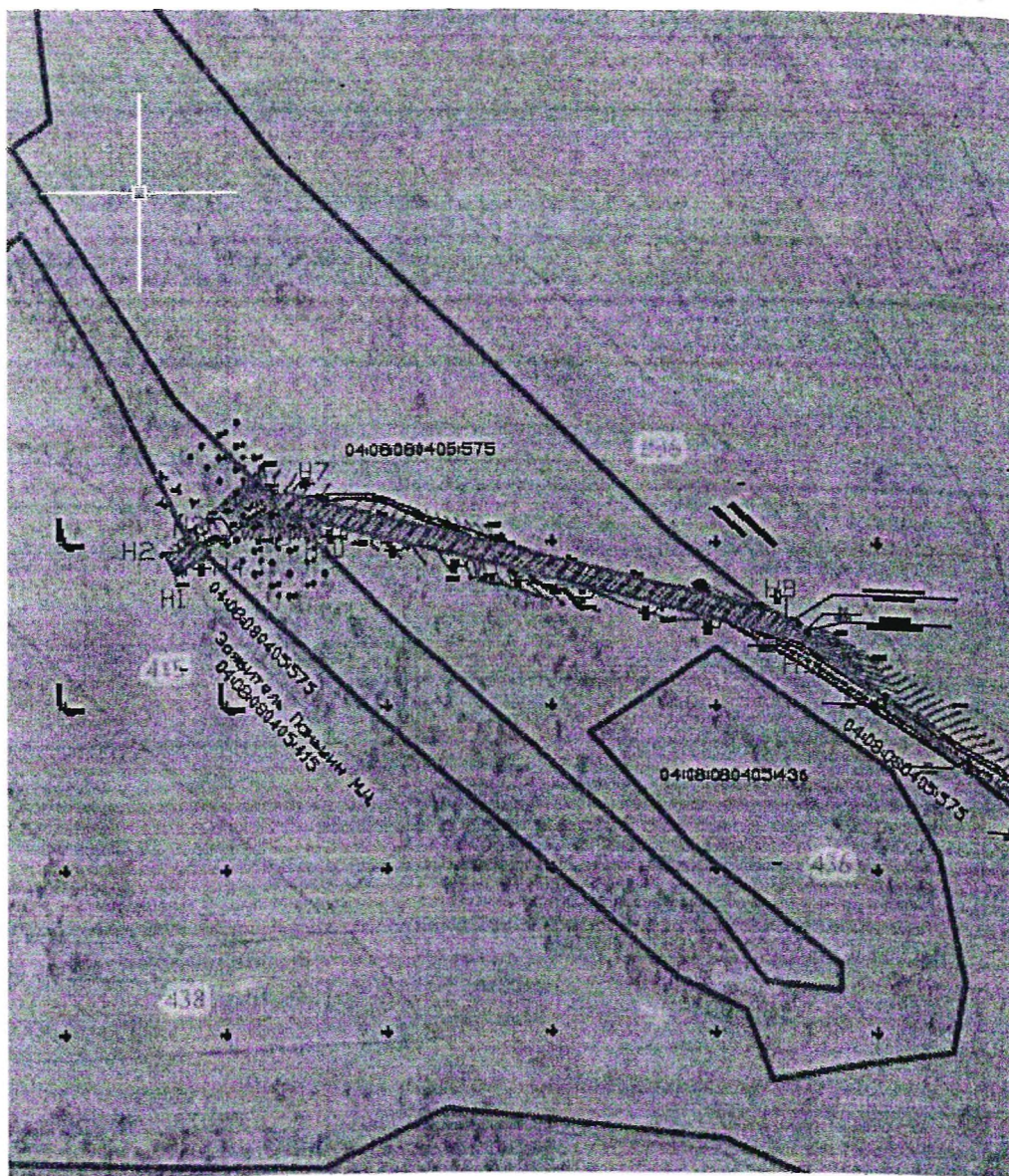
Графическое описание местоположения
границ публичного сервитута

Утверждена распоряжением МО
«Усть-Коксинский район» Республики Алтай
от « 13 » 12 2023г. № 1058

Система координат: МСК-04, зона-1






Метод определения координат: Метод спутниковых геодезических измерений

Средняя квадратическая погрешность: $Mt - 0,2$



Масштаб 1:3000

Условные Обозначения:

-  Проектные границы публичного сервитута для размещения ЛЭП
-  Граница земельного участка по данным ГКН
-  Граница земельного участка в отношении которого испрашивается публичный сервитут
-  н1 - образованная точка
-  - проектируемая ЛЭП-10-0,4 кВ